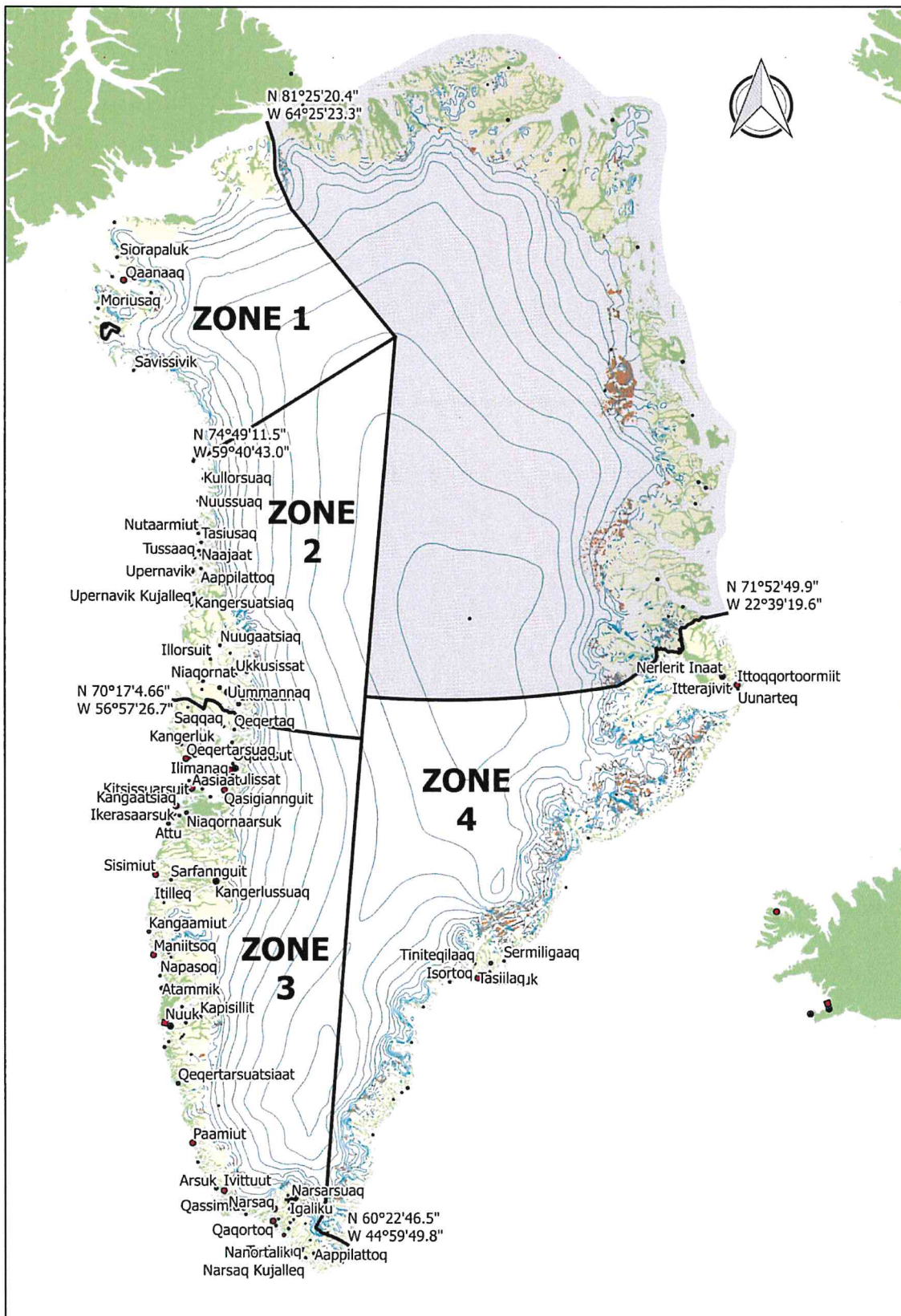


Fuglearter som der i Grønland findes jagttid på, og dermed ikke er totalfredede.

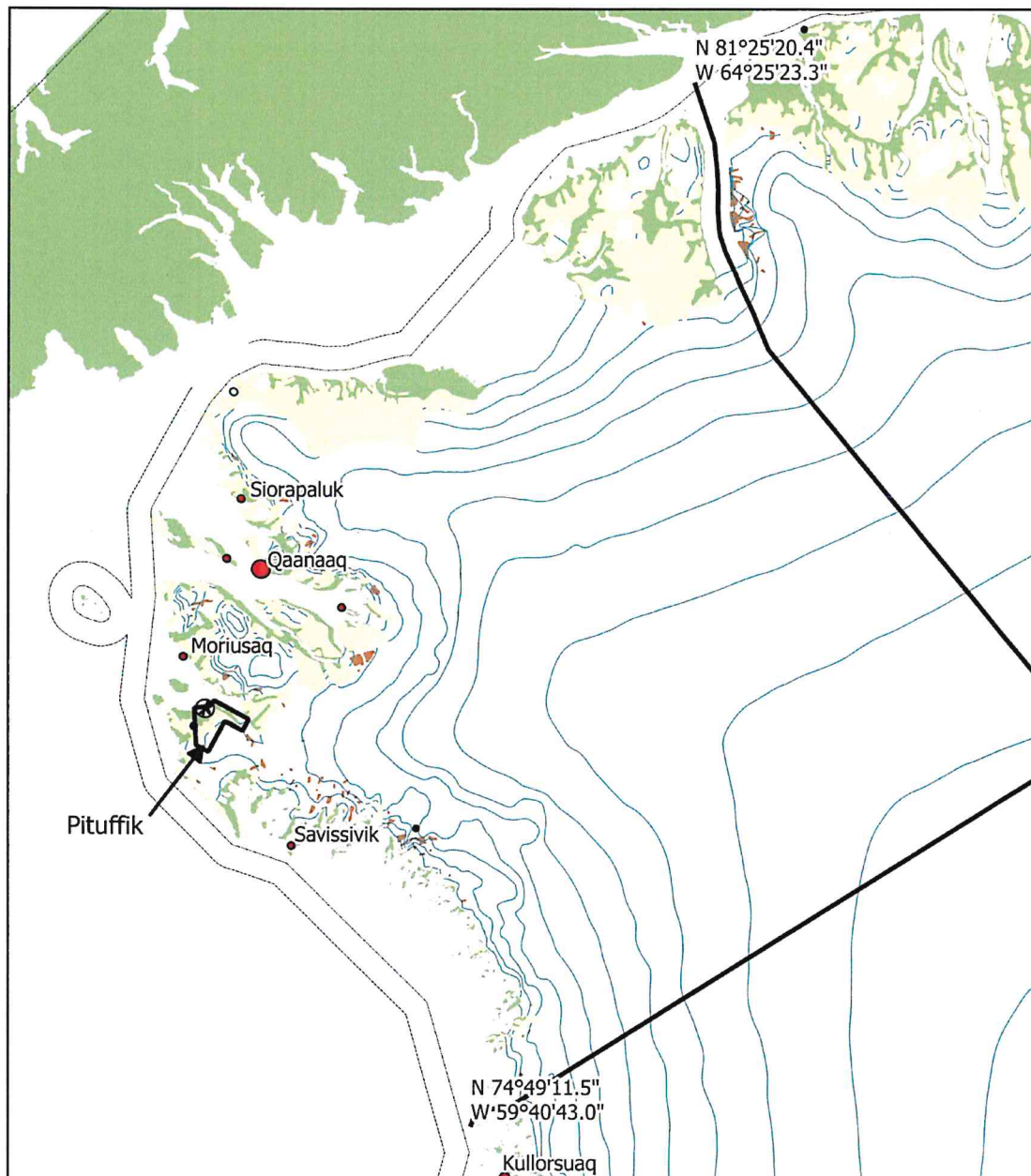
<b>Fugle på land</b>		
<i>Corvus corax</i>	<b>Tulugaq</b>	Ravn
<i>Lagopus mutus</i>	<b>Aqisseq</b>	Fjeldrype
<b>Fugle ved vand</b>		
<b>Måger og lignende</b>		
<i>Larus</i>	<b>Naajaannaq</b>	Hvidvinget måge
<i>Larus</i>	<b>Naajarujuusuaq</b>	Gråmåge
<i>Larus marinus</i>	<b>Naajarluk</b>	Svartbag
<i>Rissa tridactyla</i>	<b>Taateraaq</b>	Ride
<i>Fulmarus</i>	<b>Qaqulluk</b>	Mallemuk
<b>Andefugle</b>		
<i>Somateria</i>	<b>Miteq siorartooq</b>	Edderfugl
<i>Somateria</i>	<b>Miteq siorakitsoq</b>	Kongeedderfugl
<i>Clangula</i>	<b>Alleq</b>	Havlit
<i>Anas</i>	<b>Qeerlutooq</b>	Gråand
<i>Anser</i>	<b>Nerleq siggukitsoq</b>	Kortnæbbet gås
<i>Anser</i>	<b>Kangoq</b>	Snegås
<i>Branta</i>	<b>Nerlernaarsuk</b>	Canadagås
<i>Branta</i>	<b>Nerlernarnaq</b>	Bramgås
<b>Øvrige</b>		
<i>Uria lomvia</i>	<b>Appa</b>	Polar lomvie
<i>Uria aalge</i>	<b>Appa sigguttooq</b>	Atlantisk lomvie
<i>Cephus grylle</i>	<b>Serfaq</b>	Tejst
<i>Alle alle</i>	<b>Appaliarsuk/Appaaraq</b>	Søkonge
<i>Gavia immer</i>	<b>Tuullik</b>	Islom
<i>Phalacrocorax</i>	<b>Oqaatsoq</b>	Skarv

Oversigt over zoneinddelingerne



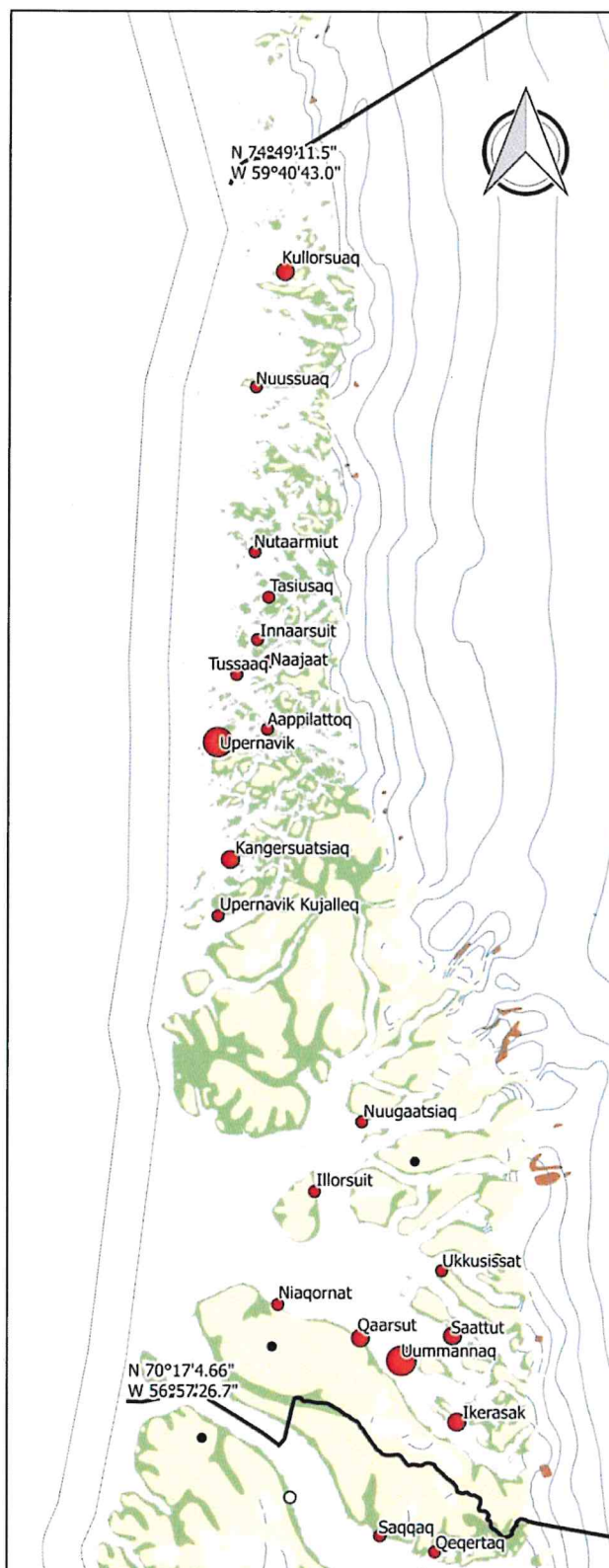
## Forvaltningsområde Zone 1

Zone 1 er afgrænset mod nord ved Petermann Fjord N 81°25'20.4" V 64°25'23.3" mod syd er den afgrænset ved Hammer Ø N 74°49'11.5" V 59°40'43.0"



Forvaltningsområde zone 2

Nordgrænsen falder sammen med forvaltningsområde zone 1 sydlige grænse ved Hammer Ø  
 N 74°49'11.5" V 59°40'43.0". Mod syd afgrænses den ved Maligaat N 70°17'4.66" V  
 56°57'26.7"





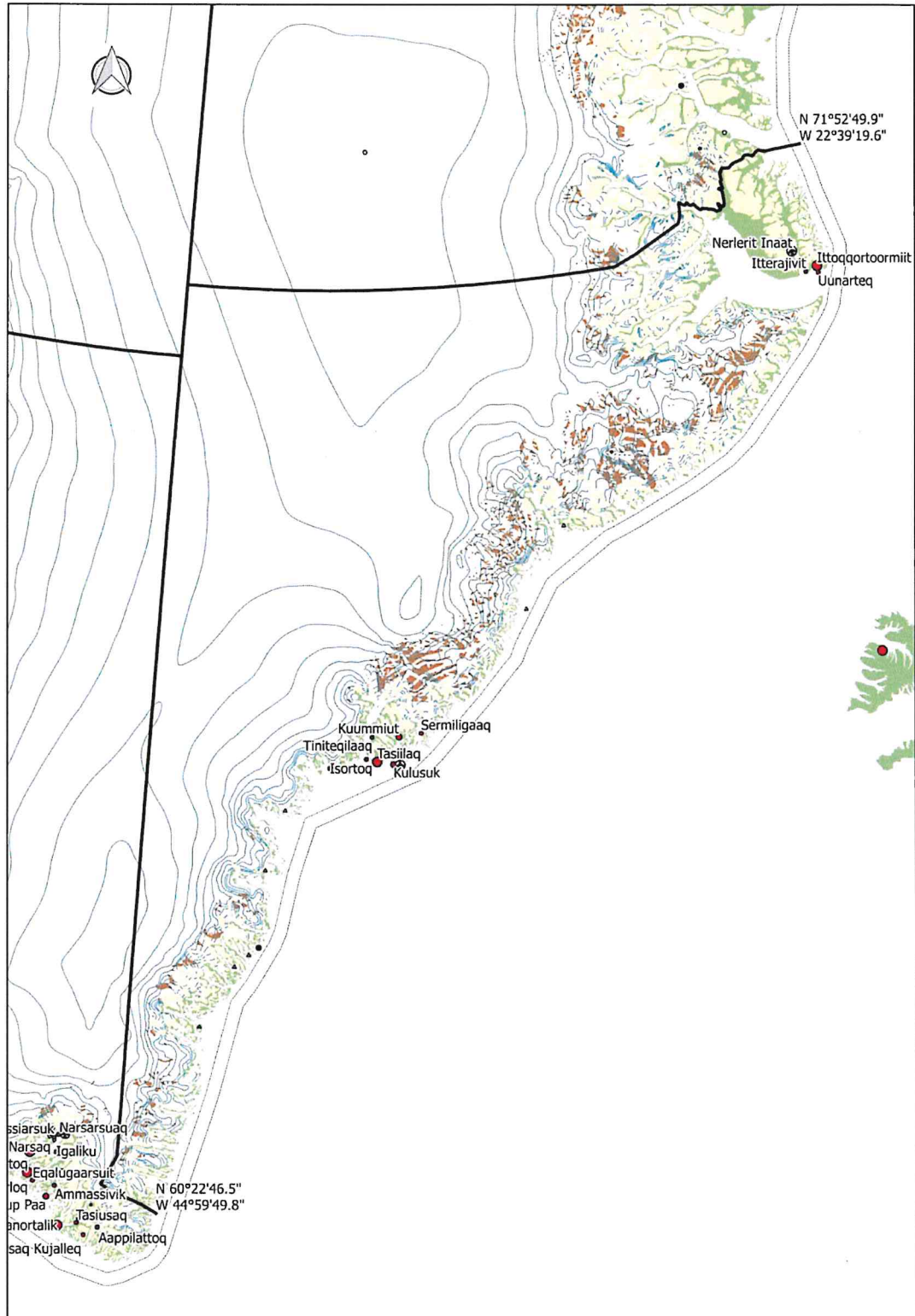
Forvaltningsområde zone 3

Nordgrænsen falder sammen med forvaltningsområde zone 2 sydlige grænse N 70°17'4.66" V 56°57'26.7" ved Maligaat. Mod syd afgrænses den ved N 60°22'46.5 V 44°59'49.8" ved Kanajoorartuut



Forvaltningsområde zone 4

Syd grænsen falder sammen med forvaltningsområde zone 3 ved Kanajoorartuut N  $70^{\circ}17'4.66''$  V  $56^{\circ}57'26.7''$ . Mod nord afgrænses den ved N  $71^{\circ}52'49.9''$  V  $22^{\circ}39'19.6''$  ved Kap Biot



## Oversigt over fuglebeskyttelsesområder

Forvaltningsområde	GL navn	Andet navn	Koloni nr. iflg. havfuglekolonidatabasen	GPS-koordinater
Avanersuaq	Lion Øer	Lion Øer	77001	N 77,4864; V 66,6896
Qaanaaq	Apparsuit	Hakluyt Ø	77002	N 77,4409; V 72,6777
Qaanaaq	Appat	Saunders Ø	76014	N 76,5779; V 70,0382
Qaanaaq	Issuvissuup Appai	Parker Snow Bugt	76013	N 76,1579; V 68,684
Qaanaaq	Appat Appai		76012	N 76,0854; V 68,369
Qaanaaq	Kitsissut	Carey Øer	76007, 08, 09, 11 og 15	N 76,7337; V 73,0527
Qaanaaq	Saattut	Sabine Øer	75001	N 75,294; V 60,132
Upernavik	Kitsissorsuit	Edderfugløer	74001, 74002 og 74003	N 74,043; V 57,773
Upernavik	Kitsissut		73001	N 73,116; V 56,440
Upernavik	Uigorluk	Lilleflad Ø	72040	N 72,3076; V 55,9161
Upernavik	Nunannguit	Smålandene	72030, 72132, 72133, 72134	N 74,043; V 57,773
Upernavik	Kingittoq		72014	N 72,6552; V 55,8845
Upernavik	Kuup Apparsui	Kap Schackleton	73010	N 73,7938; V 56,8158
Upernavik	Kippaku Apparsui	Kippaku	73009	N 73,7196; V 56,6317

Upernavik	Issortusooq		72015	N 72,247; V 55,698
Upernavik	Timmiakulussuit		72011	N 72,6639; V 55,7551
Uummannaq	Qeqertat	Schades øer	71043, 71044, 71053, 71078 og 71079	N 71,39; V 53,84
Ilulissat	Innaq	Ritenbenk	69049	N 69,8074; V 51,3727
Ilulissat	Naajaat		69033	N 69,9669; V 51,1675
Qeqertarsuaq	Assissut	Brændevinsskær	69001	N 69,0638; V 53,5169
Aasiaat	Niaqornaq, Innarsuatsiaaq og Basis Ø	Grønne Ejland	68244, 68245, 68247	N 68,8461; V 51,9469
Aasiaat	Saattuarsuit		68030	N 68,8653; V 53,0917
Aasiaat	Nunatsiaq	Rotten	68010	N 68,8639; V 53,4168
Kangaatsiaq/ Qasigiannguit	Tasiusarsuaq		68078-68082, 68100-68102, 68161, 69162, 68164, 68179-68186	N 68,38; V 51,33
Kangaatsiaq			67103	N 67,9945; V -53,7986
Maniitsoq	Taateraak		65019	N 65,9969; V -52,546
Maniitsoq	Sermilinnuaq		65015	N 65,6606; V 52,6464
Maniitsoq	Sermilinnuaq		65013	N 65,6734; V 52,598
Maniitsoq	Innarsuaq	Isortoq	65003	N 65,4586; V 52,1368



Nuuk	Qeqertannguit		64035	N 64,5033; V 51,3333
Nuuk	Innajuattoq		64019	N 64,733; V 50,6917
Nuuk	Nunngarusuit		63010	N 63,7647; V 51,7269
Paamiut	Taateraarunnerit	Fox Faldet	61002	N 61,3264; V 48,0029
Qaqortoq		Indre Kitsissut	60030	N 60,8667; V 48,3833
Qaqortoq	Kitsissut Avalliit	Ydre Kitsissut	60012	N 60,7561; V 48,4253
Nanortalik	Qeqertat		59004	N 59,8898; V 43,4649
Ittoqqortoormiit	Kangikajik	Kap Brewster	70508	N 70,1525; V 22,0656
Ittoqqortoormiit	Appalik	Raffles Ø	70505	N 70,5973; V 21,5066
Nationalparken		Sandøen	74501	N 74,2670; V 20,1501
Nationalparken		Prinsesse Margrethe Ø	81502, 003, 004, 016, 017	N 81,0215; V 13,1725

Kort over fuglebeskyttelsesområder

