Bilag 2. Detailkort over de enkelte Ramsarområder i Grønland

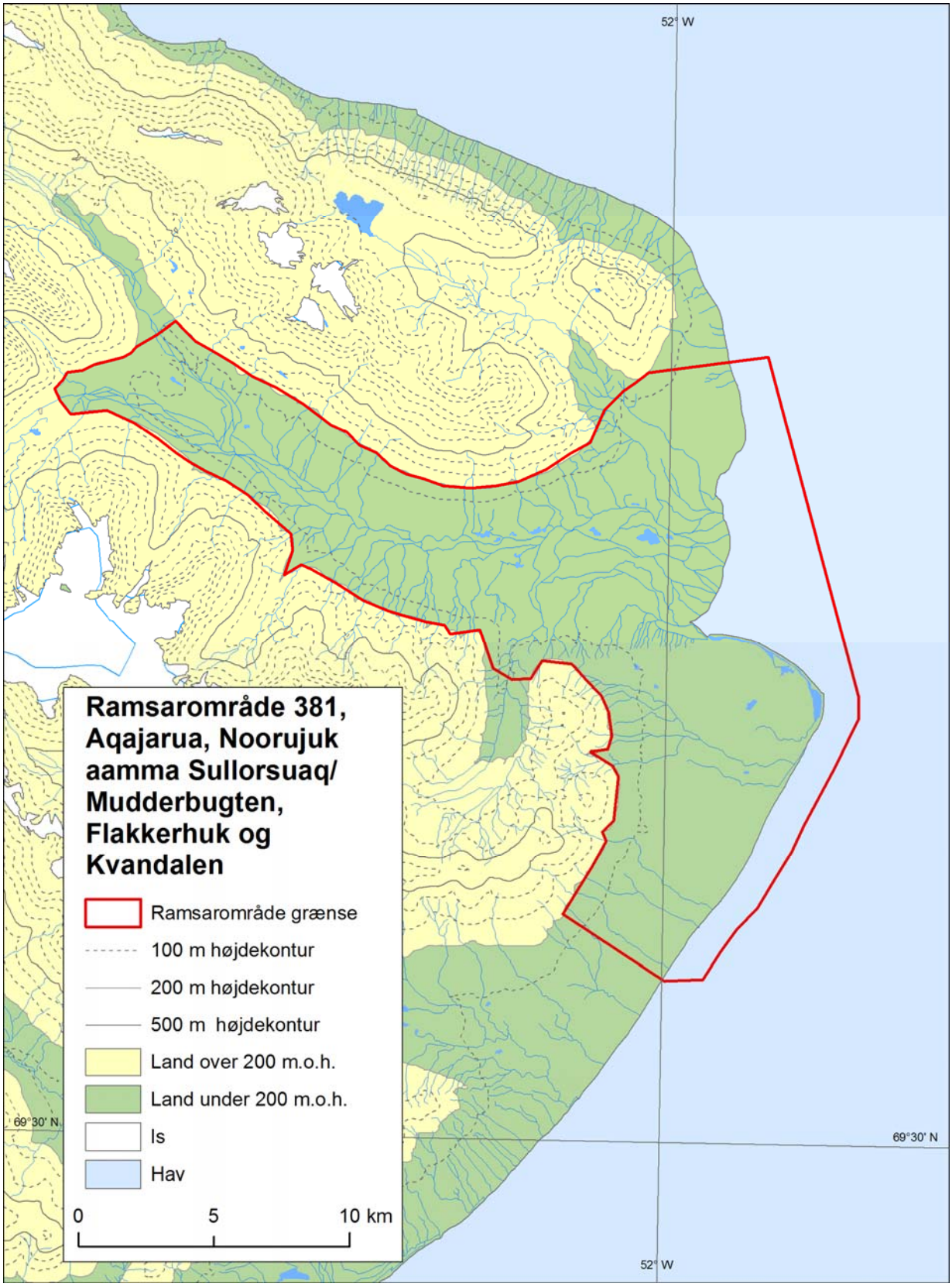

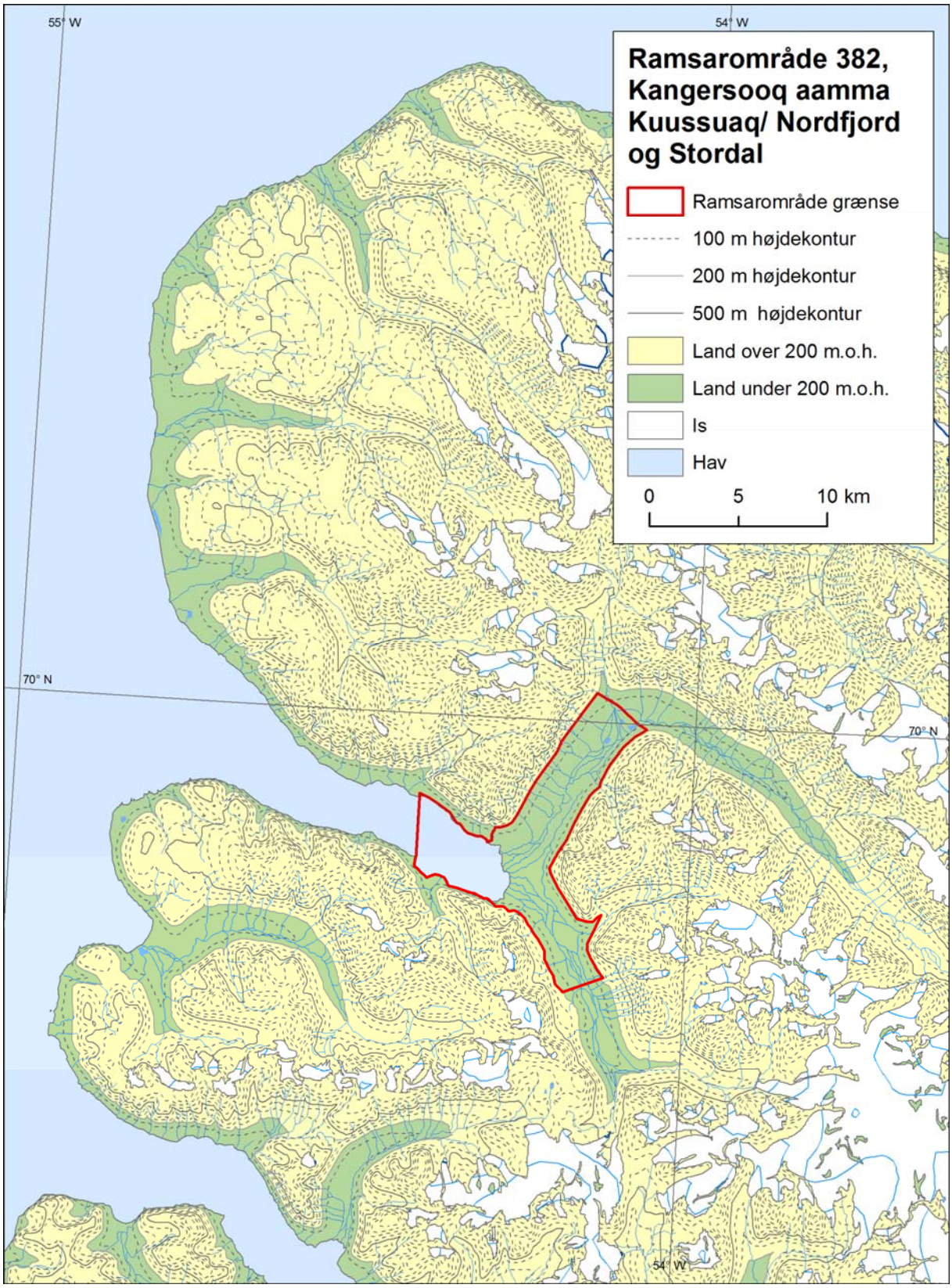
Ramsaområde 382, Kangersooq aamma Kuussuaq/ Nordfjord og Stordal
Ramsaområde grænse
100 m højdekontur
200 m højdekontur
500 m højdekontur
Land over 200 m.o.h.
Land under 200 m.o.h.
Is
Hav
0
5
10 km
55° W
54° W
70° N

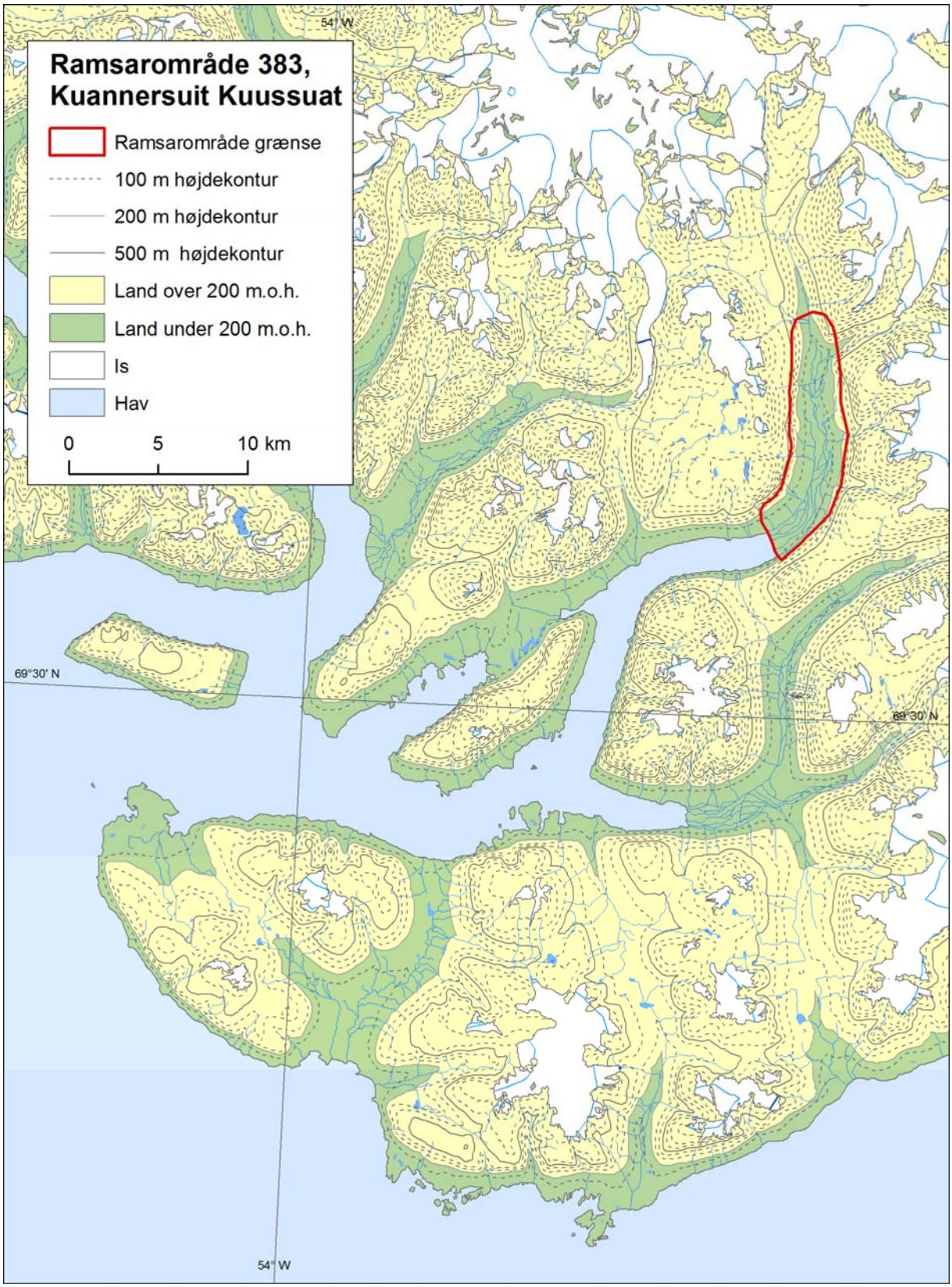
Ramsaområde 383,
Kuannersuit Kuussuat
Ramsaområde grænse
100 m højdekontur
200 m højdekontur
500 m højdekontur
Land over 200 m.o.h.
Land under 200 m.o.h.
Is
Hav
0
5
10 km
54° W
69°30' N
69°30' N
54° W

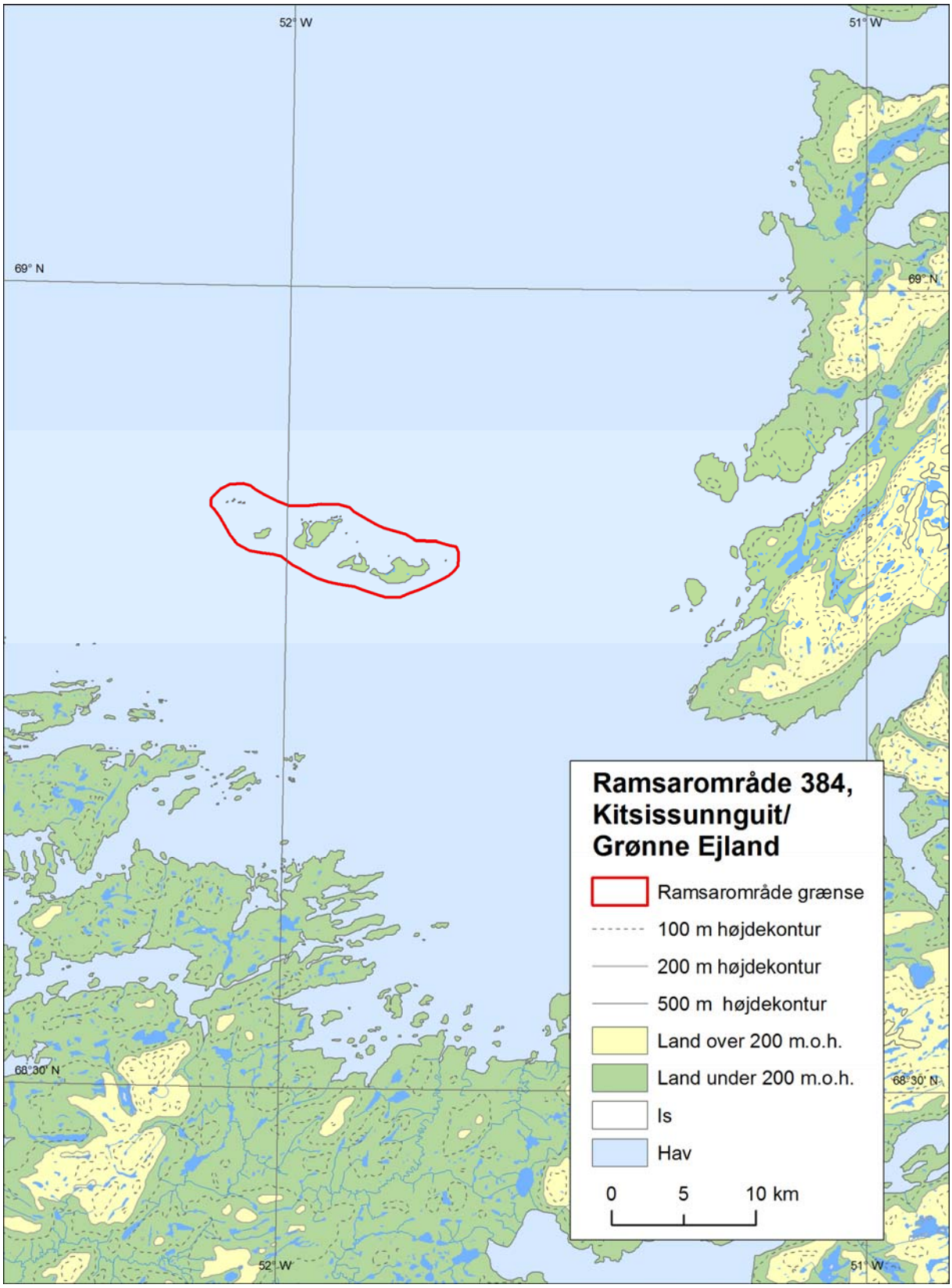
52° W
51° W
69° N
69° N
68°30' N
68°30' N
52° W
51° W
Ramsaområde 384,
Kitsissunnguit/
Grønne Ejland
Ramsaområde grænse
100 m højdekontur
200 m højdekontur
500 m højdekontur
Land over 200 m.o.h.
Land under 200 m.o.h.
Is
Hav
0
5
10 km

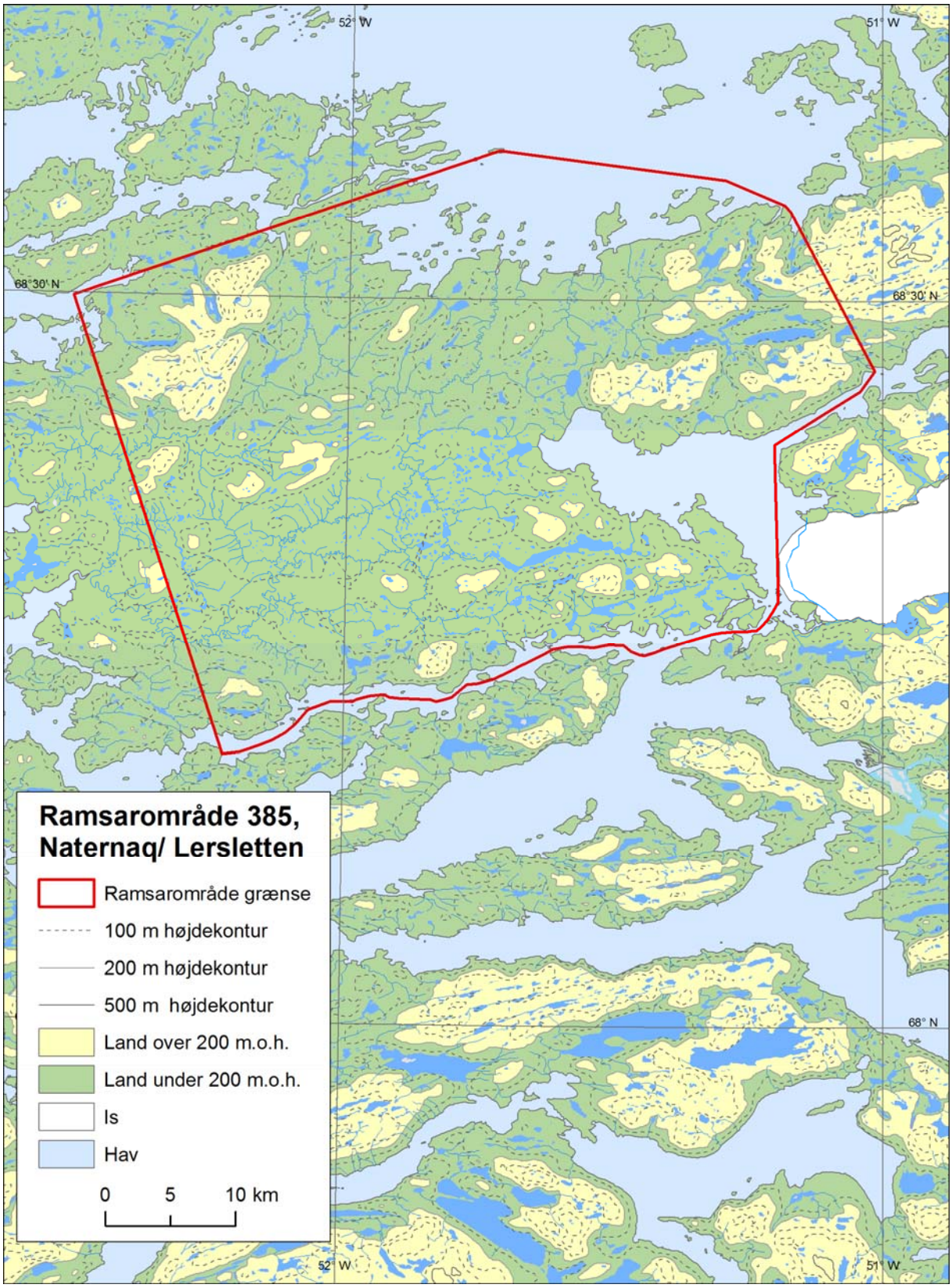
52° W
51° W
68°30' N
68°30' N
68° N
52° W
51° W
Ramsarområde 385,
Naternaq/ Lersletten
Ramsarområde grænse
100 m højdekontur
200 m højdekontur
500 m højdekontur
Land over 200 m.o.h.
Land under 200 m.o.h.
Is
Hav
0
5
10 km

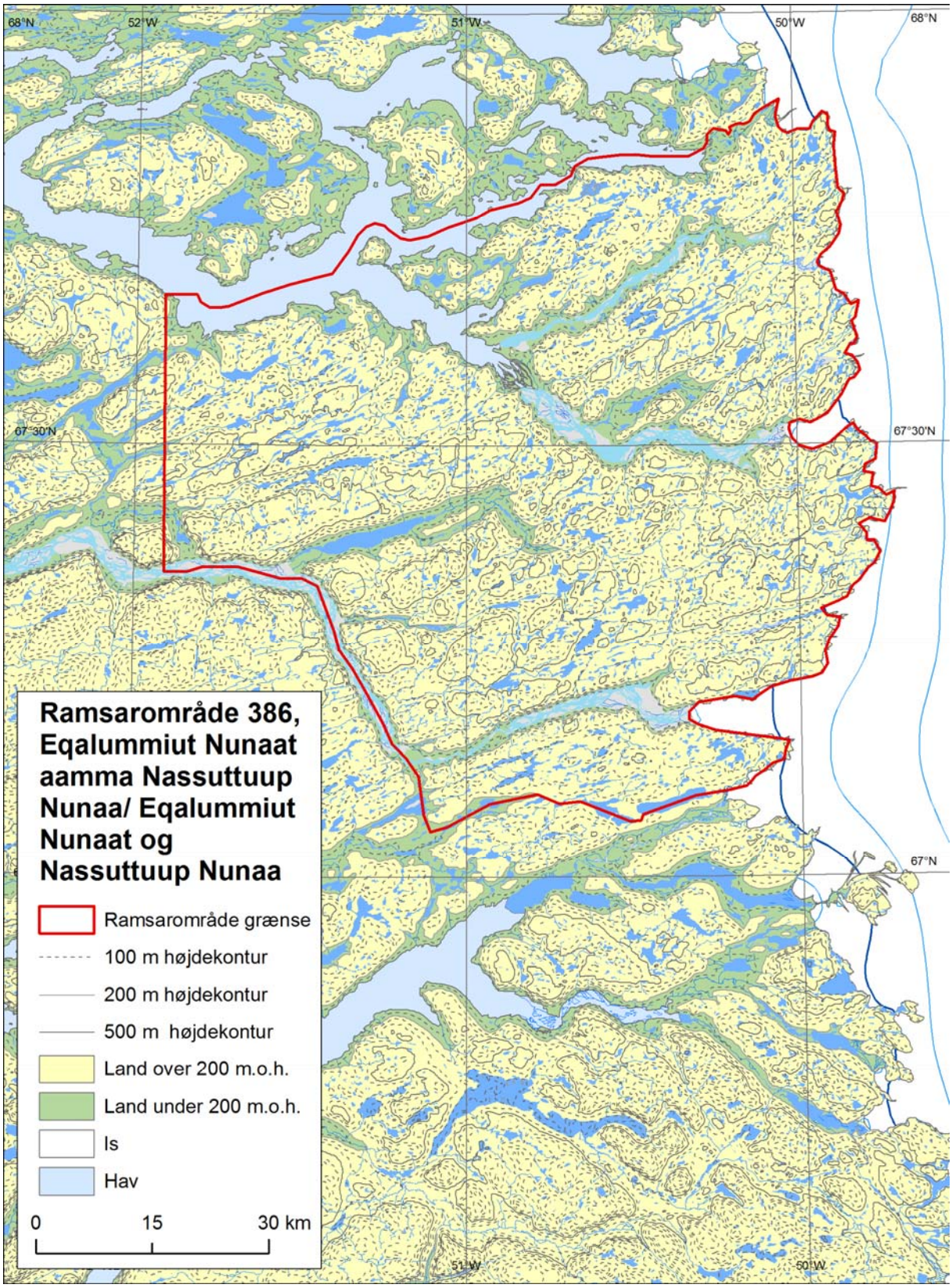
Ramsaområde 386, Eqalummiut Nunaat aamma Nassuttuup Nunaa/ Eqalummiut Nunaat og Nassuttuup Nunaa
Ramsaområde grænse
100 m højdekontur
200 m højdekontur
500 m højdekontur
Land over 200 m.o.h.
Land under 200 m.o.h.
Is
Hav
0
15
30 km
68°N
52°W
51°W
50°W
67°30'N
67°N

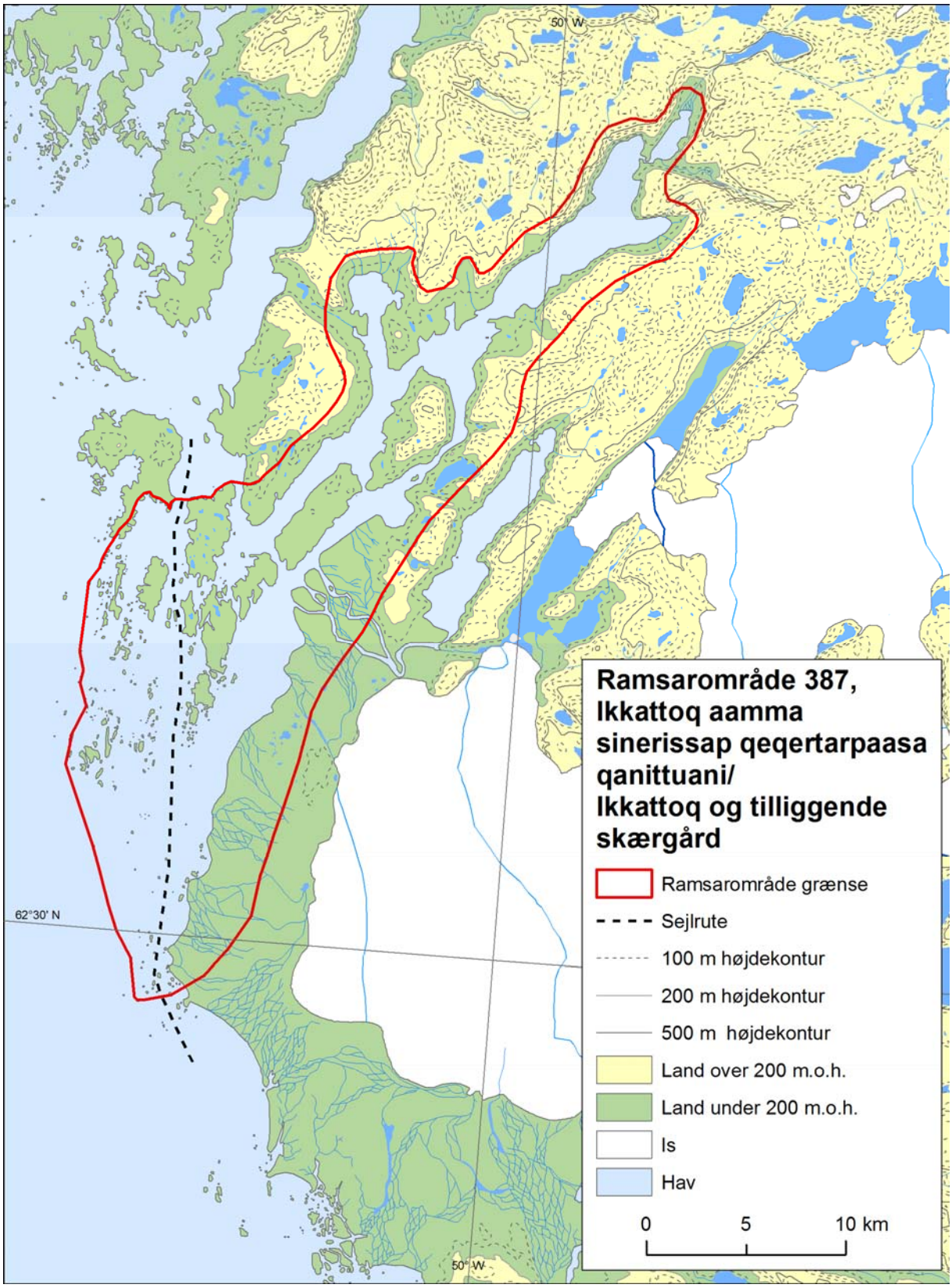
50° W
62°30' N
50° W
Ramsaområde 387,
Ikkattoq aamma
sinerissap qeqertarpaasa
qanittuani/
Ikkattoq og tilliggende
skærgård
Ramsaområde grænse
Sejlrute
100 m højdekontur
200 m højdekontur
500 m højdekontur
Land over 200 m.o.h.
Land under 200 m.o.h.
Is
Hav
0
5
10 km

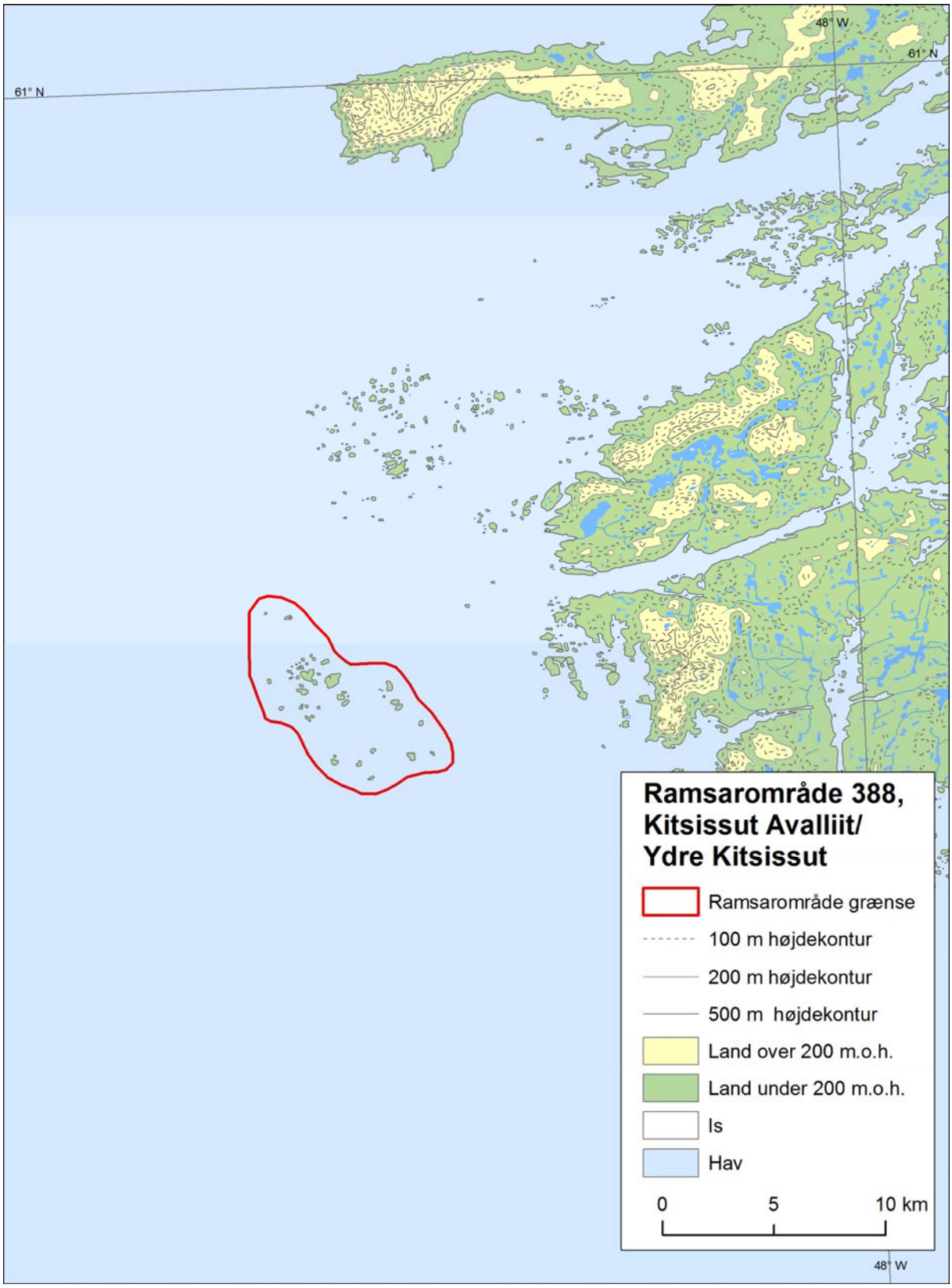
48° W
61° N
61° N
Ramsarområde 388,
Kitsissut Avalliit/
Ydre Kitsissut
Ramsarområde grænse
100 m højdekontur
200 m højdekontur
500 m højdekontur
Land over 200 m.o.h.
Land under 200 m.o.h.
Is
Hav
0
5
10 km
48° W

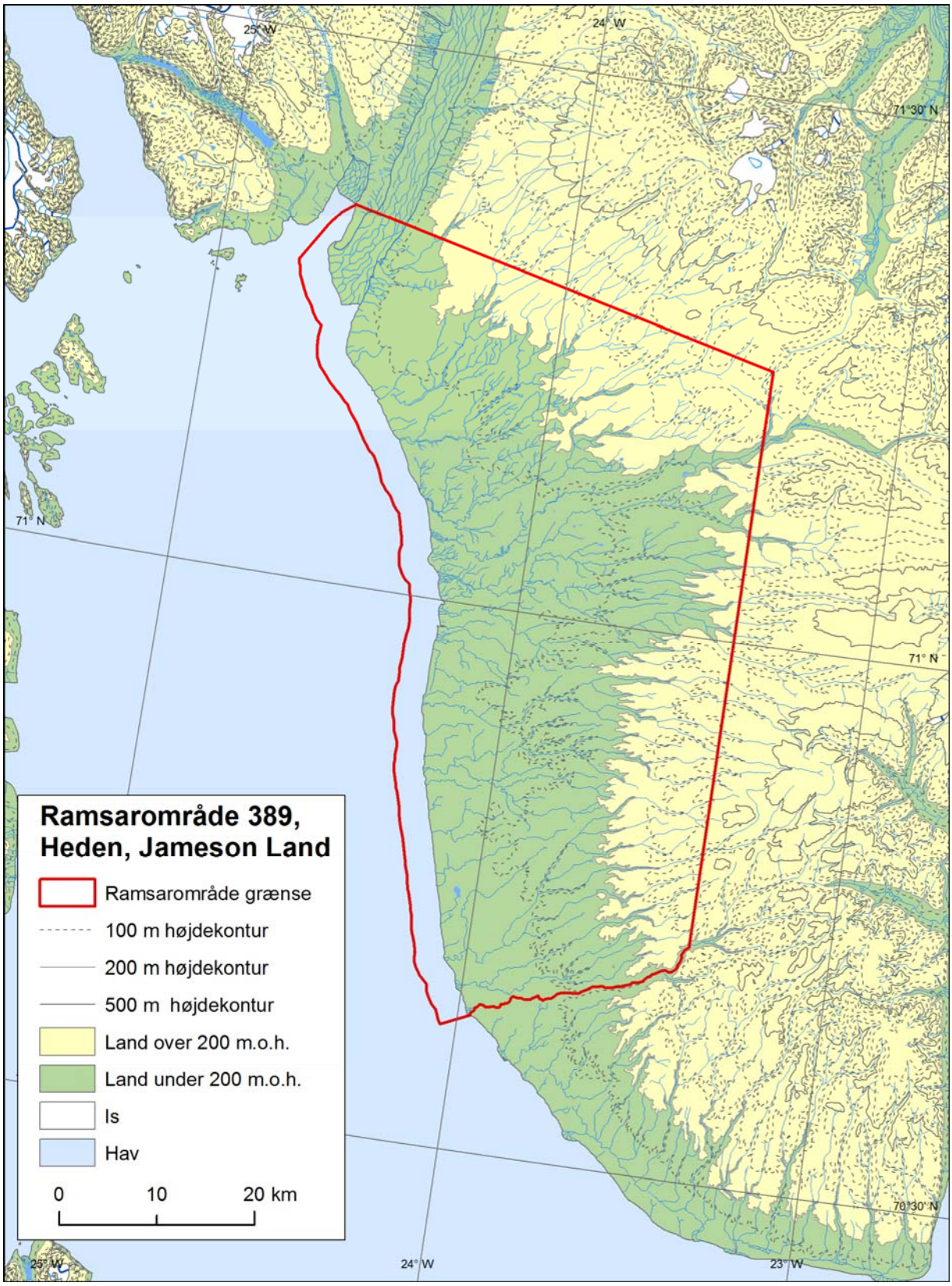
Ramsarområde 389,
Heden, Jameson Land
Ramsarområde grænse
100 m højdekontur
200 m højdekontur
500 m højdekontur
Land over 200 m.o.h.
Land under 200 m.o.h.
Is
Hav
0
10
20 km
25° W
24° W
23° W
71°30' N
71° N
70°30' N

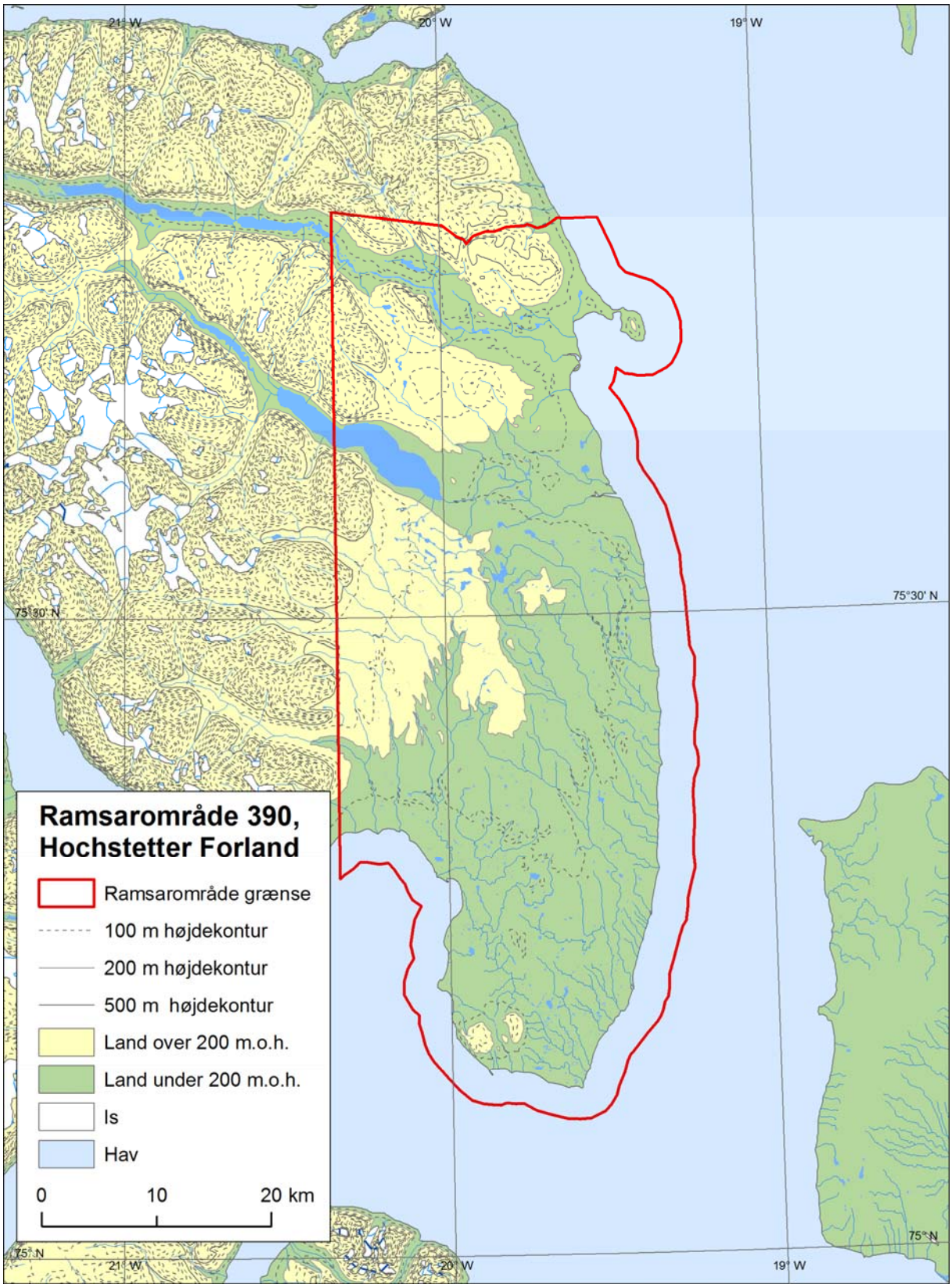
Ramsaområde 390,
Hochstetter Forland
Ramsaområde grænse
100 m højdekontur
200 m højdekontur
500 m højdekontur
Land over 200 m.o.h.
Land under 200 m.o.h.
Is
Hav
0
10
20 km
21° W
20° W
19° W
75°30' N
75° N

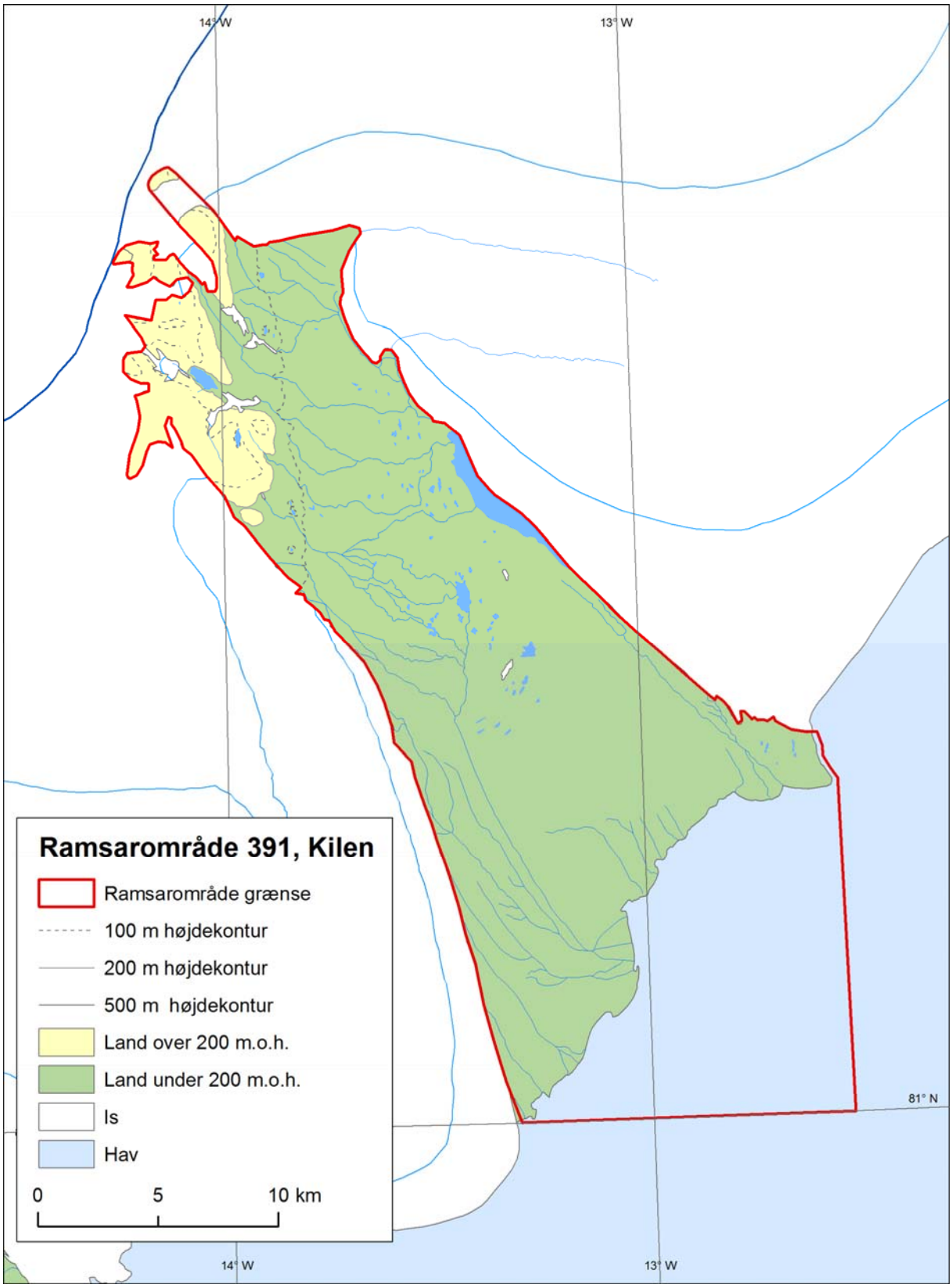
14° W
13° W
81° N
Ramsaområde 391, Kilen
Ramsaområde grænse
100 m højdekontur
200 m højdekontur
500 m  højdekontur
Land over 200 m.o.h.
Land under 200 m.o.h.
Is
Hav
0
5
10 km

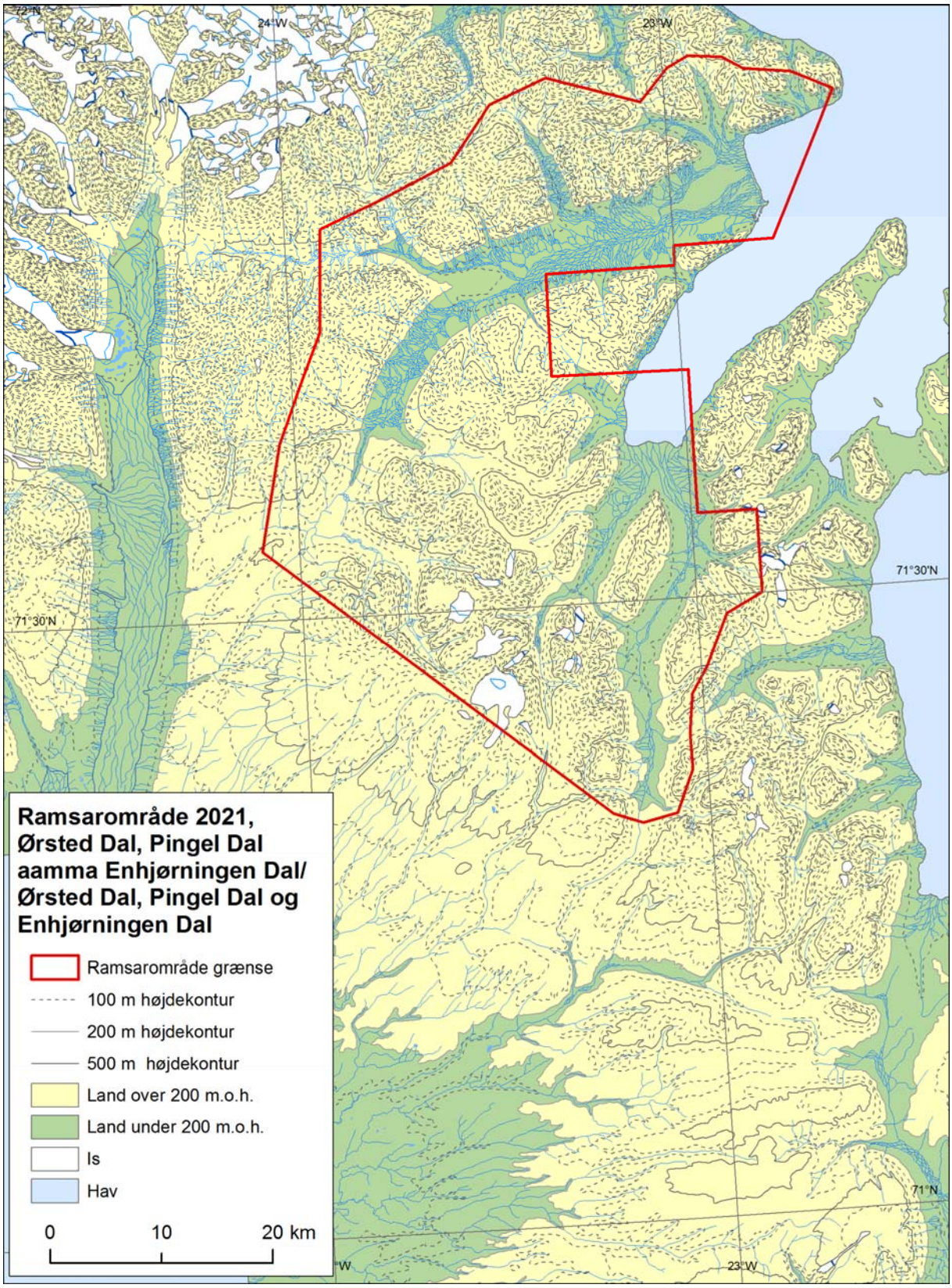
Ramsaområde 2021, Ørsted Dal, Pingel Dal aamma Enhjørningen Dal/ Ørsted Dal, Pingel Dal og Enhjørningen Dal
Ramsaområde grænse
100 m højdekontur
200 m højdekontur
500 m højdekontur
Land over 200 m.o.h.
Land under 200 m.o.h.
Is
Hav
0
10
20 km
24°W
23°W
71°30'N
71°N